




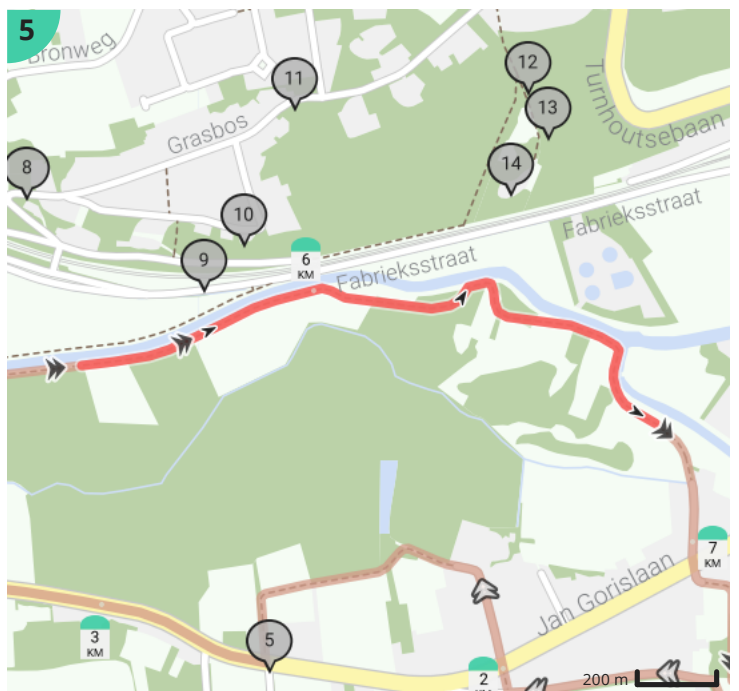
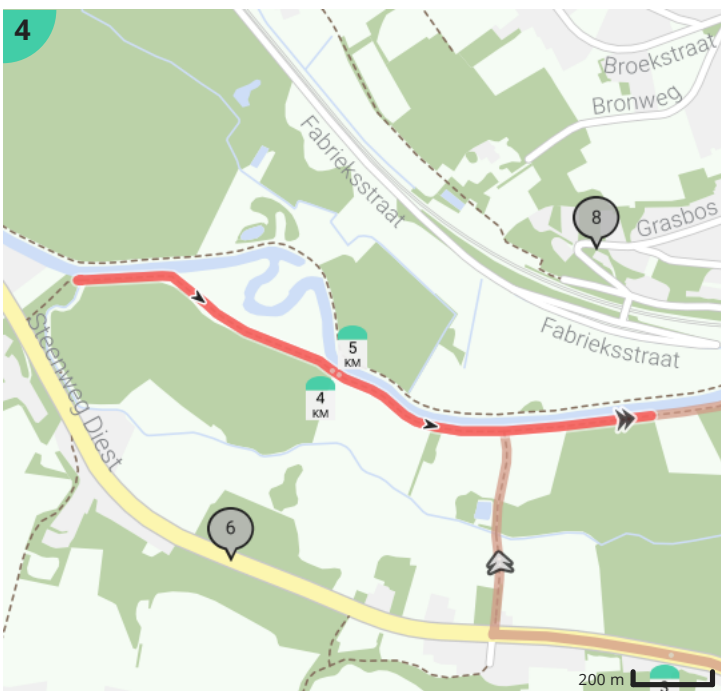
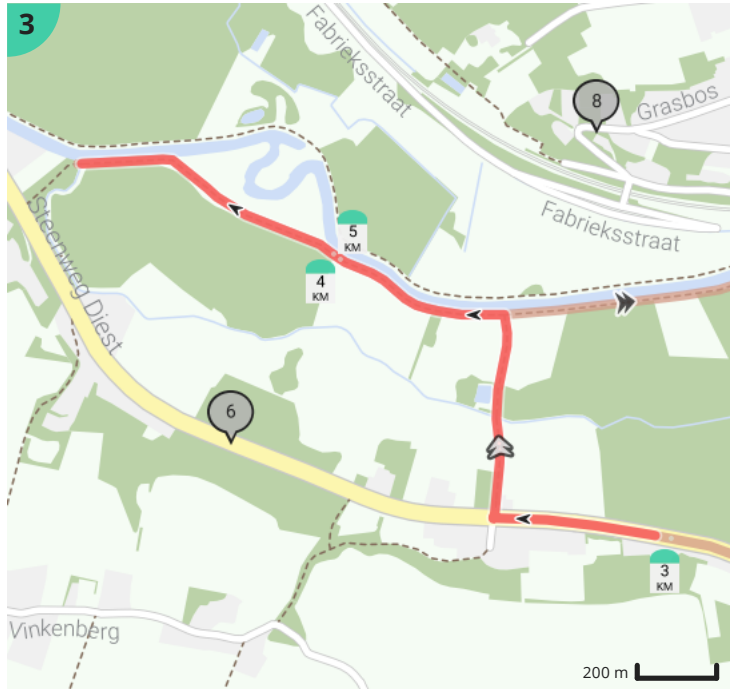
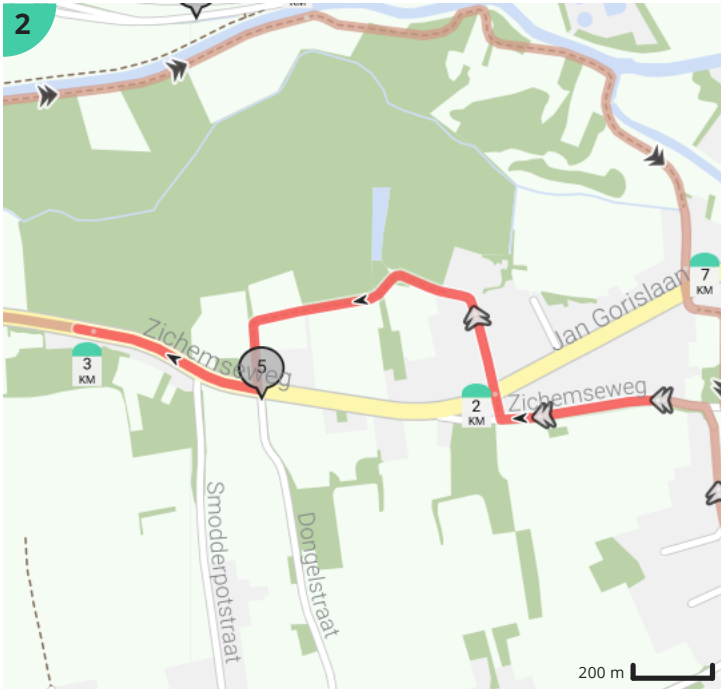


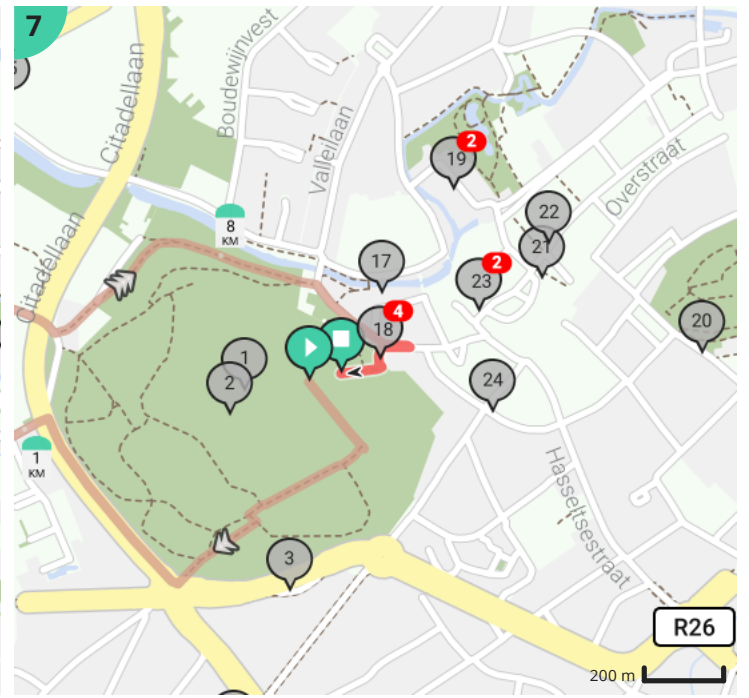
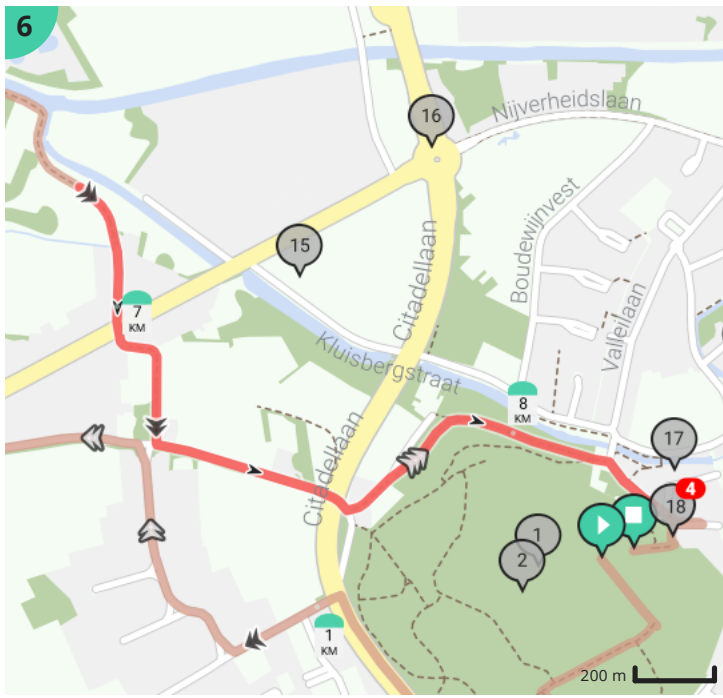



-  Lengte: 8.55 km
-  Stijging: 74 m
-  Moeilijkheidsgraad: 6/10
-  Citadel, 3290 Diest, België
-  Citadel, 3290 Diest, België































**Legende**

-  Route
-  Bezienswaardigheid
-  Steilheid van beklimming
-  Steilheid van afdaling





Totaal	Type	Kaart- nummer	Informatie	Uurrooster 5 km/h	Volgende
0.0 km		1	Citadel van Diest		
0.0 km		1	Citadel	0 min	151 m
0.15 km		1	Draai om en ga verder op <b>Citadel (Diest)</b>	1 min	6 m
0.16 km		1	Sla links af op <b>Citadel (Diest)</b>	1 min	205 m
0.36 km		1		4 min	27 m
0.37 km		1	Beplanting op 19de-eeuwse verdedigingsgordel		
0.39 km		1		4 min	18 m
0.41 km		1	Kapel Onze-Lieve-Vrouw van Bijstand		
0.41 km		1		4 min	9 m
0.42 km		1		5 min	106 m
0.53 km		1		6 min	58 m
0.58 km		1	Bistro-Hotel De Modern		
0.58 km		1	Sla rechts af op <b>Citadellaan (Diest)</b>	7 min	280 m
0.86 km		1	ga rechtdoor op <b>Citadellaan (Diest)</b>	10 min	90 m
0.95 km		1		11 min	55 m
1.01 km		1	ga rechtdoor op <b>Steineweg (Diest)</b>	12 min	154 m
1.16 km		1	Sla rechts af op <b>Steyneveld (Diest)</b>	13 min	115 m
1.28 km		1	ga rechtdoor op <b>Steyneveld (Diest)</b>	15 min	45 m
1.33 km		1	ga rechtdoor op <b>Steyneveld (Diest)</b>	15 min	24 m
1.35 km		1	ga rechtdoor op <b>Steyneveld (Diest)</b>	16 min	207 m
1.56 km		1	Links afbuigen op <b>Steyneveld (Diest)</b>	18 min	27 m
1.59 km		1	ga rechtdoor op <b>Steyneveld (Diest)</b>	19 min	9 m
1.6 km		1	Sla links af op <b>Zichemseweg (Diest)</b>	19 min	361 m
1.96 km		2		23 min	291 m
2.25 km		2	ga rechtdoor op <b>Weidestraat (Diest)</b>	26 min	447 m
2.7 km		2	Dongelstraat		
2.7 km		2	Sla scherp rechts af op <b>Zichemseweg (Diest)</b>	32 min	620 m
3.32 km		3	Sla links af op <b>Steenweg Diest (Scherpenheuvel)</b>	39 min	1 m
3.32 km		3	Sla scherp links af op <b>Steenweg Diest (Scherpenheuvel)</b>	39 min	358 m
3.68 km		3		44 min	820 m

4.14 km		3	Zichemseberg		
4.5 km		4	Vinkenberg		
4.5 km		4		53 min	1.34 km
5.5 km		4	Grasbos (Poggio) - Molenstede		
5.82 km		5	Grasbos		
5.84 km		5		1 h 10 min	1.46 km
5.9 km		5	Kunstenaarswoning naar ontwerp van Luc Heylen		
6.01 km		5	poggio		
6.34 km		5	De Hel		
6.34 km		5	Tuin van de villa Lust en Rust		
6.34 km		5	Villa Lust en Rust		
7.29 km		6		1 h 27 min	4 m
7.3 km		6	Sla links af op <b>Zichemseweg (Diest)</b>	1 h 27 min	355 m
7.51 km		6	Startplaats Kateria Diest		
7.65 km		6	Sla links af op <b>Kanonsbaan (Diest)</b>	1 h 31 min	94 m
7.75 km		6	ga rechtdoor op <b>Kanonsbaan (Diest)</b>	1 h 32 min	127 m
7.88 km		6	ga rechtdoor op <b>Kanonsbaan (Diest)</b>	1 h 34 min	308 m
7.89 km		6	Steineberg		
8.18 km		6	Rechts afbuigen op <b>Fonteinstraat (Diest)</b>	1 h 38 min	56 m
8.24 km		6	ga rechtdoor op <b>Fonteinstraat (Diest)</b>	1 h 38 min	79 m
8.31 km		7	Lokaal der Schuttersgilde		
8.32 km		7	ga rechtdoor op <b>Keelstraat (Diest)</b>	1 h 39 min	68 m
8.34 km		7	Wegwijzer fietsnetwerk		
8.38 km		7	Refugiestraat		
8.39 km		7	Sla scherp rechts af op <b>Allerheiligenberg (Diest)</b>	1 h 40 min	49 m
8.39 km		7	Hotel The Lodge Diest		
8.39 km		7	Warandepark		
8.39 km		7	De Lakenhalle		
8.39 km		7	Sint-Elisabethgasthuis		
8.39 km		7	Diest – Oranjestad en haar begijnhof		
8.39 km		7	Sint-Sulpitiuskerk		

8.39 km		7	Hotel De Franse Kroon		
8.42 km		7	Allerheiligenkapel		
8.44 km		7		1 h 41 min	5 m
8.44 km		7		1 h 41 min	105 m
8.45 km		7	De Allerheiligenberg I		
8.47 km		7	De Allerheiligenberg II		
8.55 km		7		1 h 42 min	